



Postadresse:  
Frederiksgade 9 - 4690 Haslev

Telefon 56203000

[www.faxe-kommune.dk](http://www.faxe-kommune.dk)

Kontoradresse:  
Frederiksgade 9  
4690 Haslev

Direkte 56 20 30 49  
[mbirc@faxe-kommune.dk](mailto:mbirc@faxe-kommune.dk)

Dato 14. maj 2021  
j./sagsnr. 06.02.03-P19-1-21

## Udkast til afgørelse om etablering og udvidelse af sandfang i Skoverup Bæk

**Ejendom: 2a Åstrup By, Kongsted og 1a Lystrup Hgd., Kongsted**  
**Beliggende: Skoverup Bæk ca. fra station 2500, 2730 og 2950**

Faxe Kommune ønsker at give tilladelse til etablering af 2 nye sandfang og udvidelse af 1 eksisterende sandfang i Skoverup Bæk på hhv. matrikel 2a Åstrup By, Kongsted og 1a Lystrup Hgd. Kongsted, se placering i kortbilag.

Sandfangene ønskes etableret af Faxe Kommunes driftsafdeling på grund af stor sandtransport i Skoverup Bæk. Dette betyder, at vandløbet ofte skal oprensnes.

Tilladelsen skal træffes efter

- vandløbsloven<sup>1</sup> § 6 og 17
- § 3 i bekendtgørelse om vandløbsregulering og -restaurering mv.<sup>2</sup>
- naturbeskyttelseslovens<sup>3</sup> § 3

Såfremt der gives en godkendelse til projektet, vil der være fire ugers klagefrist på kommunens afgørelse<sup>4</sup>. Projektet må ikke påbegyndes før klagefristen er udløbet.

Projekter vedrørende vandløbsregulering er også omfattet af lov om miljøvurdering af planer og programmer og af konkrete projekter<sup>5</sup>, bilag 2, punkt 10f. Faxe Kommune skal derfor lave en VVM screening, for at vurdere, om der er behov for en VVM redegørelse af projektet.

<sup>1</sup> LBK nr. 1217 af 25. november 2019

<sup>2</sup> BEK nr. 834 af 27. juni 2016

<sup>3</sup> LBK nr. 240 af 13. marts 2019

<sup>4</sup> Ifølge vandløbslovens § 81

<sup>5</sup> LBK nr. 1225 af 25. oktober 2018



## Vilkår for tilladelsen

- I første omgang må kun sandfangene ved st. 2500 samt st. 2950 henholdsvis etableres og udvides.
- Sandfanget ved st. 2730 må kun etableres, hvis det er dokumenteret f.eks. ved tilsyn, at de øvrige sandfang ikke er tilstrækkelige til at standse sandflugten i Skoverup Bæk.
- Sandfanget ved st. 2730 ikke etableres, før der er givet skriftlig accept fra vandløbsmyndigheden.
- Faxe Kommune etablerer sandfangene og står for den fremtidige vedligeholdelse og tømning.
- Materiale fra sandfangets fremadrettede tømning må ikke udlægges på beskyttede § 3 arealer eller i 2 meter bræmmerne omkring vandløbet.
- Materiale fra anlægsarbejdet planeres ud efter aftale med lodsejer på dennes areal. Udplaneringen må ikke overstige 50 cm's højde, og det må ikke udlægges på beskyttede § 3 arealer eller i 2 meter bræmmerne omkring vandløbet.
- Sandfanget skal etableres med de dimensioner, der er beskrevet i redegørelsen nedenfor.
- Tilladelsen giver mulighed for en opjustering af sandfangenes størrelse som beskrevet i redegørelsen nedenfor, så længe det udføres inden for 3 år fra datoen for denne tilladelse.
- Anlægsarbejdet skal tilrettelægges, så det nedstrøms vandløb påvirkes mindst muligt. Arbejdet må ikke give anledning til sedimentering eller anden forurening i vandløbssystemet nedstrøms projektområdet.
- Hvis der i forbindelse med gravearbejdet fremkommer kulturhistoriske eller arkæologiske spor, skal gravearbejdet straks indstilles og Museum Sydøstdanmark skal kontaktes<sup>6</sup>.
- Anlægget skal færdigmeldes til Faxe Kommune senest 1 måned efter det er etableret. Færdigmeldingen skal indeholde en opmåling af sandfangets længde, bredde og dybde.
- Denne tilladelse udløber hvis den ikke er udnyttet inden for tre år.

## Redegørelse

Vandløbet Skoverup Bæk løber sammen med Faxe Å og ud i Faxe Bugt. Der har jævnligt være problemer med afvandingen til Skoverup Bæk, bl.a. pga. ringefald, hvor sand har aflejret sig i vandløbet. Der er allerede etableret sandfang ved st. ca. 2080 og 2950. På trods af sandfanget i st. 2080

---

<sup>6</sup> Jf. museumslovens § 27, stk. 2.



forekommer der forsat sandaflejringer mellem st. 2080 og 2950. Det ønskes derfor at etablere 1 nyt sandfang ved st. 2500 med mulighed for et ekstra ved st. 2730, hvis sandfanget ved st. 2500 ikke kan renholde stækningen frem til st. 2950. Normalt har sandfang en effekt 500-1200 meter nedstrøms. Sandfanget i st. 2950 er underdimensioneret og ønskes derfor udvidet. Sandaflejringerne betyder, at Faxe Kommune jævnligt må oprense vandløbet for at sikre overholdelse af vandløbets regulativ.

Skoverup Bæk er et beskyttet vandløb<sup>7</sup>. Når vandløb er beskyttet betyder det, at deres tilstande ikke må ændres uden en forudgående dispensation. En sådan dispensation kan generelt kun gives, hvis tiltagene vurderes at være af naturforbedrende karakter. De mange oprensninger er hårdt for vandløbets flora og fauna, og etablering af sandfang kan mindske oprensningsbehovet betydeligt.

Faxe Kommune har rådført sig med biolog og ejer af Limno Consult, Peter Henriksen, om sandfangenes dimensioner, og kommunen er blevet anbefalet at sandfang i mindre vandløb anlægges med en bredde på 3-4 gange vandløbets bredde og en længde på 20- 25 x vandløbets bredde. Bundbredden på projektstrækningen er ca. 0,5 meter.

Faxe Kommune ønsker at anlægge sandfangene med så små dimensioner som muligt for at begrænse udposningen af vandløbet. Sandfangene må etableres med dimensioner op til 2 meters bredde, 12,5 meters længde og en udgravning af bunden på 1 meter.

I første omgang vil sandfangene blive anlagt med/udvidet til 1,5 meters bredde, 10 meters længde og en udgravning af bunden på 1 meter. Såfremt sandfanget fyldes for hurtigt med disse dimensioner, må Faxe Kommune opjustere det op til de maximale dimensioner, der er angivet i afsnittet ovenfor. Brinker omkring sandfanget etableres med anlæg 1:1. Ved sandfangets ind- og udløb sikres vandløbsbunden med sten (min. Ø30 cm), se principskitse i kortbilag.

Det opgravede materiale ved hhv. etablering og udvidelse af sandfangene udjævnes efter aftale med Lystrup Gods på de tilstødende markarealer med en maksimal tykkelse på 0,5 m.

### **Tidsplan og økonomi**

Projektet forventes udført i juli-august 2021.

Anlæg/udvidelse af sandfangene afholdes af Faxe Kommune og forventes at koste ca. 10.000 kr. pr. stk.

### **Kommunens vurdering af projektet**

#### Hydraulisk vurdering:

Vandløbet indsnævres ikke ligesom bundkoten ikke hæves, og sandfangene vurderes af den grund, ikke at påvirke det opstrøms vandløb. Sandfangene vil reducere sedimentaflejringer i vandløbet nedstrøms, hvilket forbedrer afstrømningsforholdene i Skoverup Bæk.

---

<sup>7</sup> Ifølge naturbeskyttelseslovens § 3



### Miljømæssig vurdering:

Skoverup Bæk er ikke målsat i vandplanerne. Skoverup Bæk leder til Faxe Å, der har målsætning om god økologisk tilstand.

Bl.a. ørred søger ofte op i vandløbsspidserne for at yngle. Stor sandvandring i vandløb har derfor en negativ påvirkning på bl.a. ørred, da fiskene yngler på mindre stenbanker, de såkaldte gydebanker, som består af mindre sten og grus. Det er vigtigt, at vandet kan strømme igennem disse gydebanker, så der kommer ilt til æggene. Ved meget sand i vandløbet kan gydebankerne hurtigt sande til, og ynglemulighederne for ørred bliver derved forringet. Når sedimentaflejringerne aflejres oven på vandløbsbundens grove substrat, reduceres der også levesteder for mange vandløbsinsekter, -smådyr og lignende, som er tilknyttet sten, grus, træer og andet groft materiale i vandløbet.

En reduktion af sandtransporten vil også betyde færre oprensninger i vandløbet. En oprensning er en stor forstyrrelse for vandløbsdyr og planter, og en reduktion heraf vil derfor også være positivt for vandløbsmiljøet.

Det er Faxe Kommunes vurdering, at etablering af sandfangene med reduktion af sandtransport til følge, vil have en positiv påvirkning på fisk og smådyr i vandløbet. Projektet vil ikke være til hinder for at opnå målopfyldelse i Faxe Å, men derimod kunne være et positivt tiltag mod målopfyldelse.

### Natura 2000

Skoverup Bæk løber ud i Faxe Å, der leder videre til Faxe Bugt. Skoverup Bæk og Faxe Å løber ikke igennem eller leder til nogle Natura 2000 områder. Det vurderes derfor at sandfangene ikke vil påvirke Natura 2000 områder.

### Bilag IV arter

Det er Faxe Kommunes vurdering, at Skoverup Bæk ikke er levested for nationalt eller internationalt truede arter (hvh. rødliste - eller bilag IV-arter) og at projektet derfor ikke påvirker beskyttede arter negativt.

### Konklusion

Faxe Kommune har lagt særlig vægt på, at afvandingsforholdene ikke forringes, og at vandmiljøet i Skoverup Bæk forbedres.

### Høring

Projektet sendes hermed i fire ugers offentlig høring fra d. 28. maj 2021 til den 25. juni 2021

Eventuelle høringssvar skal sendes til Faxe Kommune på e-mail til [naturogmiljoe@faxekommune.dk](mailto:naturogmiljoe@faxekommune.dk) eller via post til Faxe Kommune, Natur & Miljø, Frederiksgade 9, 4690 Haslev.

### Spørgsmål

Hvis du har spørgsmål til sagen, er du velkommen til at kontakte undertegnede på telefon 56 20 30 49 eller e-mail: [mbirc@faxekommune.dk](mailto:mbirc@faxekommune.dk).

Med venlig hilsen

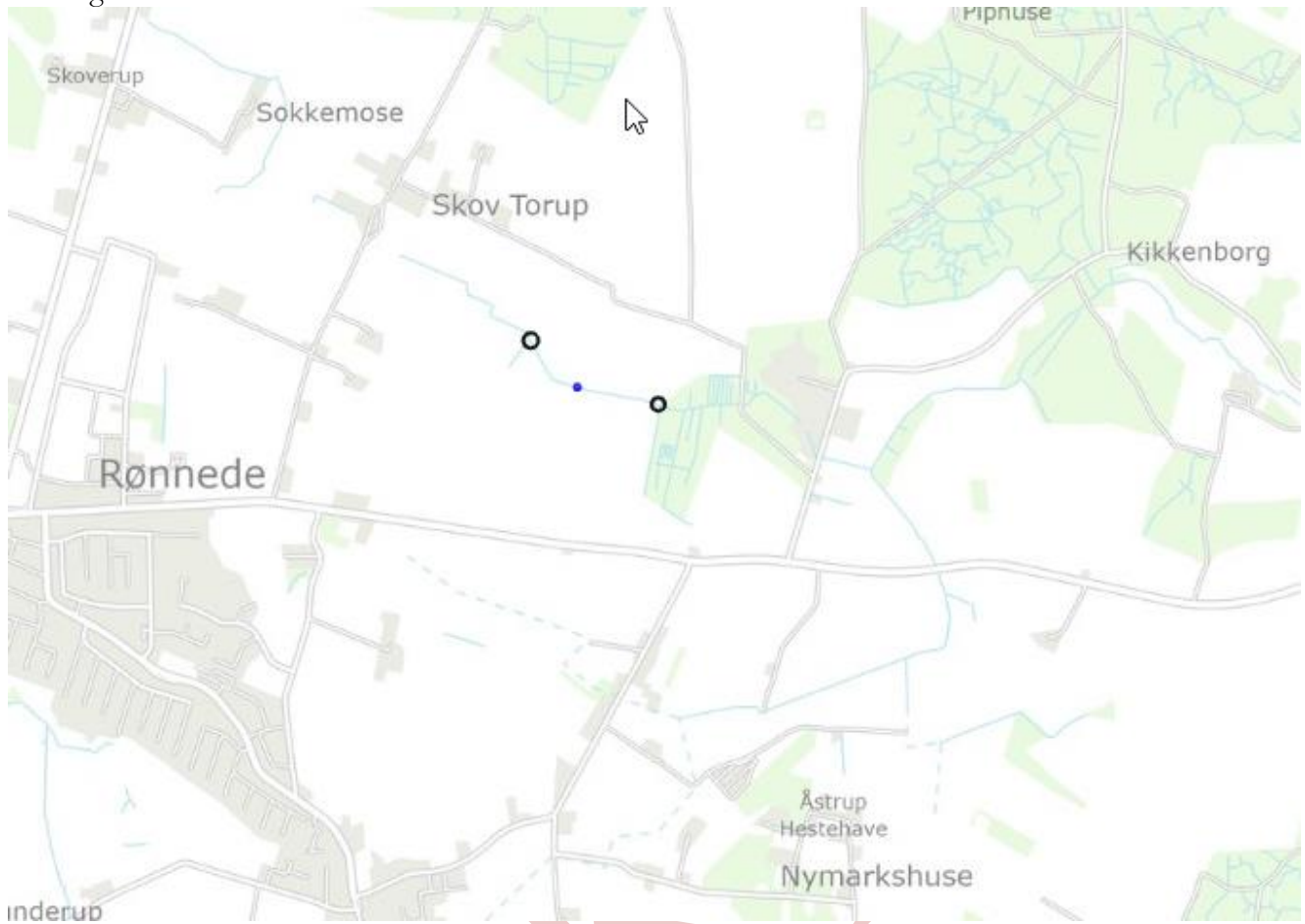


# UDKAST



## Kortbilag

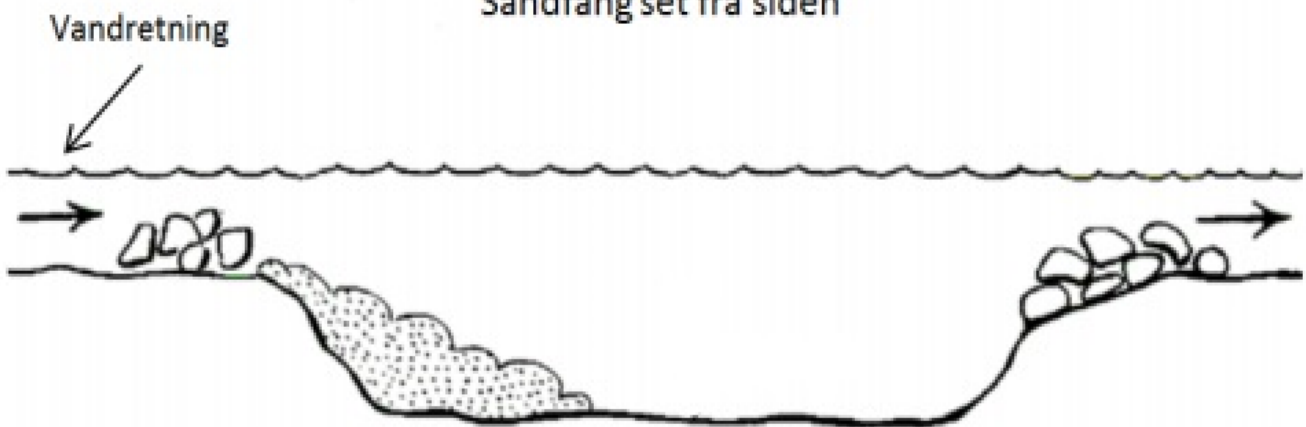

Oversigtskort.



Røde cirkler er sandfang (det midterste graves ikke i første omgang). Grøn skraveret er mose. Sort skraveret er Sø og matrikler er markeret med rødt.



## Sandfang set ovenfra



## Klagevejledning

Du kan klage over denne afgørelse til Miljø- og Fødevareklagenævnet<sup>8</sup>. Du skal sende din klage senest fire uger efter, at afgørelsen er modtaget.

Tilladelsen må ikke udnyttes, før Miljø- og Fødevareklagenævnet har taget stilling til en eventuel klage, med mindre nævnet beslutter andet.

Du klager via Klageportalen, som du finder i et link på forsiden af [www.naevneneshus.dk](http://www.naevneneshus.dk). Du skal logge på portalen med din Nem ID. Klagen sendes gennem Klageportalen til den myndighed, der har truffet afgørelsen.

En klage er indgivet, når den er tilgængelig for myndigheden i Klageportalen. Privatpersoner skal betale et klagegebyr på 900 kr., mens virksomheder og organisationer skal betale 1.800 kr. Klagegebyret betales med betalingskort i Klageportalen. Gebyret betales tilbage, hvis klager får helt eller delvist medhold i klagen.

Klageberettigede efter vandløbsloven er:

- 1) Den, afgørelsen er rettet til,
- 2) enhver, der må antages at have en individuel, væsentlig interesse i sagens udfald og
- 3) en berørt nationalparkfond oprettet efter lov om nationalparker.

Klageberettigede efter naturbeskyttelsesloven er:

- 1) adressaten for afgørelsen,
- 2) ejeren af den ejendom, som afgørelsen vedrører,
- 3) offentlige myndigheder,
- 4) en berørt nationalparkfond oprettet efter lov om nationalparker,
- 5) lokale foreninger og organisationer, som har væsentlig interesse i afgørelsen,
- 6) landsdækkende foreninger og organisationer, hvis hovedformål er beskyttelse af natur og miljø og
- 7) landsdækkende foreninger og organisationer, som efter deres formål varetager væsentlige rekreative interesser, når afgørelsen berører sådanne interesser.

## Søgsmål

I henhold til naturbeskyttelsesloven kan du få prøvet afgørelsen ved domstolene. Retssagen skal være anlagt inden 6 måneder efter<sup>9</sup>, at du har fået afgørelsen meddelt.

---

<sup>8</sup> Efter vandløbslovens § 80 og naturbeskyttelseslovens § 78

<sup>9</sup> Ifølge naturbeskyttelseslovens § 88





## Kopi af denne afgørelse er sendt til:

Joachim Godske Norman Moltke	Lystrupvej 9	4640 Faxe
Lystrup Gods v. Lasse Rasmussen	<a href="mailto:lr@lystrup-gods.dk">lr@lystrup-gods.dk</a>	
Center for Ejendomme	Frederiksgade 9	4690 Haslev
Miljøstyrelsen	<a href="mailto:mst@mst.dk">mst@mst.dk</a>	
Miljøstyrelsen Storstrøm	<a href="mailto:sto@mst.dk">sto@mst.dk</a>	
Danmarks Naturfredningsforening	<a href="mailto:dnfaxe-sager@dn.dk">dnfaxe-sager@dn.dk</a>	
Danmarks Naturfredningsforening Faxe	<a href="mailto:faxe@dn.dk">faxe@dn.dk</a>	
Friluftsrådet	<a href="mailto:fr@friluftstraadet.dk">fr@friluftstraadet.dk</a>	
Friluftsrådet Region Øst	<a href="mailto:oestsjaelland@friluftstraadet.dk">oestsjaelland@friluftstraadet.dk</a>	
Dansk Ornitologisk Forening	<a href="mailto:natur@dof.dk">natur@dof.dk</a>	
Dansk Ornitologisk Forening Faxe	<a href="mailto:faxe@dof.dk">faxe@dof.dk</a>	
Slots- og Kulturstyrelsen	<a href="mailto:post@slks.dk">post@slks.dk</a>	
Danmarks Jægerforbund	<a href="mailto:sager@jaegerne.dk">sager@jaegerne.dk</a>	
Fiskeriinspektorat Øst	<a href="mailto:inspektoratoest@lfst.dk">inspektoratoest@lfst.dk</a>	
Museum Sydøstdanmark	<a href="mailto:faxe@museerne.dk">faxe@museerne.dk</a>	
Kystdirektoratet	<a href="mailto:kdi@kyst.dk">kdi@kyst.dk</a>	
Ferskvandsfiskeriforeningen	<a href="mailto:nb@ferskvandsfiskeriforeningen.dk">nb@ferskvandsfiskeriforeningen.dk</a>	
Danmarks Sportsfiskeforbund	<a href="mailto:post@sportsfiskeforbundet.dk">post@sportsfiskeforbundet.dk</a>	
Sportsfiskeforbundet Sydsjælland	<a href="mailto:sydsjaelland@sportsfiskeforbundet.dk">sydsjaelland@sportsfiskeforbundet.dk</a>	
Sportsfiskeforbundet v/ Lars Thygesen	<a href="mailto:lbt@sportsfiskeforbundet.dk">lbt@sportsfiskeforbundet.dk</a>	
Dansk botanisk forening	<a href="mailto:nbu@snm.ku.dk">nbu@snm.ku.dk</a>	

